



## La fotografía postal e imaginarios sociales de Taxco en el siglo XX.

9º Congreso Mexicano de Tarjetas Postales  
Taxco de Alarcón, Guerrero  
16 al 18 de junio de 2016


Roberto Díaz Portillo  
Prof. del Seminario de Filosofía de la Imagen  
Facultad de Artes y Diseño, UNAM *campus* Taxco

### Considerandos

1. Imaginario social del Paisaje Urbano de Taxco durante el siglo XX a través de la fotografía postal.
2. La fotografía postal es una imagen que tiene como finalidad "crear" un discurso persuasivo y, por tanto, que es un medio de comunicación visual que no está exento del uso de las figuras retóricas visuales.



3. "Paisaje" se entenderá cualquier parte del territorio tal como la percibe la población, cuyo carácter sea el resultado de la acción y la interacción de factores naturales y/o humanos.



4. Paisaje urbano de Taxco es el territorio tal como lo percibe la población, cuyo carácter sea el resultado de la acción y la interacción de factores naturales y/o humanos en la cabecera municipal de Taxco de Alarcón, Guerrero

5. *"Las significaciones imaginarias sociales crean un mundo propio para la sociedad considerada, son en realidad ese mundo (...) Crean así una "representación" del mundo, incluida la sociedad misma y su lugar en ese mundo"*.



Cornelius Castoriadis.  
El Imaginario Social Instituyente

## Zacatecas

c.a. 1910

c.a. 2010



## Guanajuato

c.a. 1910

c.a. 2010



Real de Catorce  
c.a. 1910

c.a. 2010



Mineral del Monte  
c.a. 1890

c.a. 2010



Mineral del Chico  
c.a. 1910

c.a. 2010



Taxco pintoresco



### Situación de las autopistas respecto a la carretera federal

- Cuernavaca – Iguala y
- México – Acapulco
- Carretera federal México – Acapulco




### Crecimiento urbano de Taxco






Postal con panorámicas de Taxco (i)



Postal con la parroquia de santa Prisca y la "casa roja" de Taxco (ii)




Fotografía de la panorámica de Taxco desde el cerro de la Bermeja (iii)



Detalle de la panorámica de Taxco (iv)



Detalle de la panorámica de Taxco (v)



Fotografía de la panorámica de Taxco desde el cerro de Monte Taxco (vi)



Detalle de la panorámica de Taxco desde el cerro de Monte Taxco (vii)



Fotografía de la panorámica de Taxco desde el cerro del Atache (viii)



Detalle de la panorámica de Taxco desde el cerro del Atache (ix)



Muchas gracias

Detalle del edificio de la biblioteca de la FAD-UNAM *campus* Taxco

